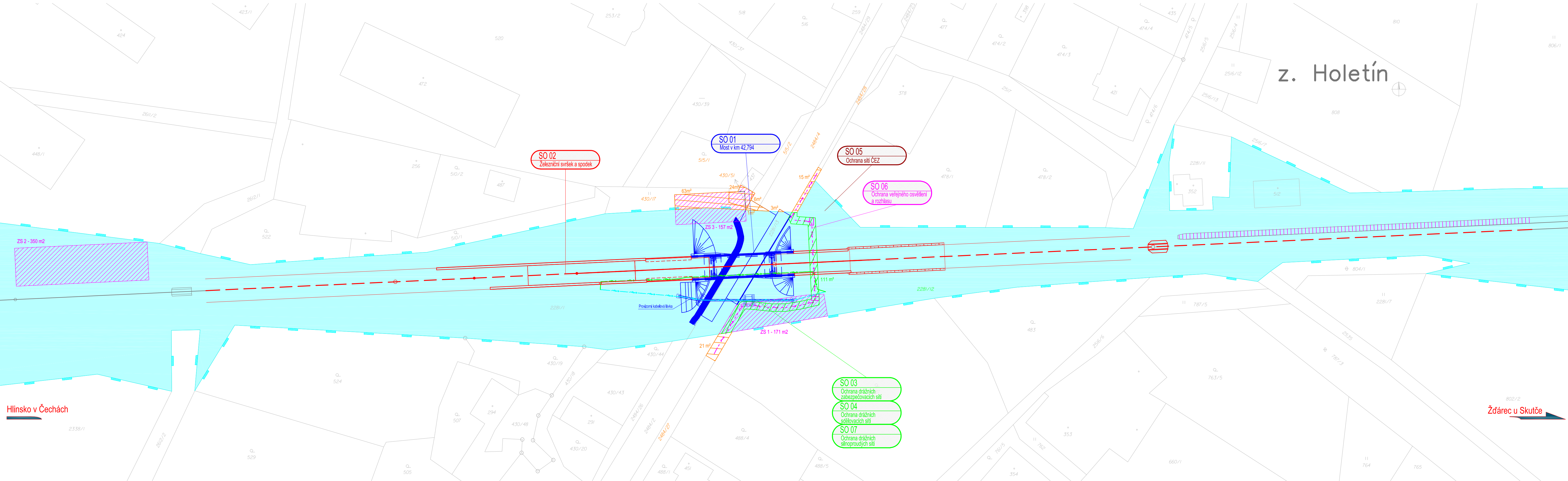






Katastrální situační výkres

M1:500



LEGENDA

- Hranice pozemků SŽ, s.o.
- Hranice pozemků katastrální mapy
- Plocha pozemků - Správa železnic, s.o. (SŽ)
- Zařízení staveniště (ZS)
- Dočasný zábor
- Věcné břemeno

Ministerstvo dopravy Státní fond dopravní infrastruktury			
Jiná ověření:		Paré:	
Orientační schéma:		Razítko oprávněné osoby:	
			
Revize:		Datum:	
Datum:		Popis:	
001		25.05.2022	
Dokumentace po připomínkách		Kontroloval:	
		Ing. David Rose	
Stavebník/Investor:		Správa železnic, státní organizace	
Adresa:		Dlážděná 1003/7, 110 00 Praha 1	
Zástupce investora:		Stavební správa východ	
Adresa:		Nerudova 1, 779 00 Olomouc	
			
		SPRÁVA ŽELEZNIC	
Zhotovitel díla:		EXprojekt s.r.o.	
Adresa:		Heršpická 758/13, 619 00 Brno	
Kontakt:		T: +420 533 312 000 E: info@exprojekt.cz	
			
Zhotovitel objektu:		EXprojekt s.r.o.	
Adresa:		Heršpická 758/13, 619 00 Brno	
Kontakt:		T: +420 533 312 000 E: info@exprojekt.cz	
			
Hlavní projektant (HIP):		Ing. David Rose Ing. Ivana Havlíková, Ph.D.	
Specialista:		-	
Název stavby/akce:		Rekonstrukce mostu v km 42,794 trati Havlíčkův Brod - Pardubice	
Název části:		Situační výkres	
Název objektu/díle části:			
Název přílohy:		Katastrální situační výkres	
Název díle části přílohy:			
Odpovědný projektant:		Zpracovatel přílohy:	
Ing. Ivana Havlíková, Ph.D.		Ing. Ivana Havlíková, Ph.D.	
Kraj:		Katastrální území:	
Pardubický		Holetín [641138]	
Měřítko:		1:500	
Formáty:		6 x A4	
Stupeň dokumentace:		DSP	
Smluvní datum zpracování:		25.5.2022	
5621700174_DSPK_C000X_XXXXXXX_XX_C_2XX_001			